

Reporte de Lluvia Acumulada de Tres Días

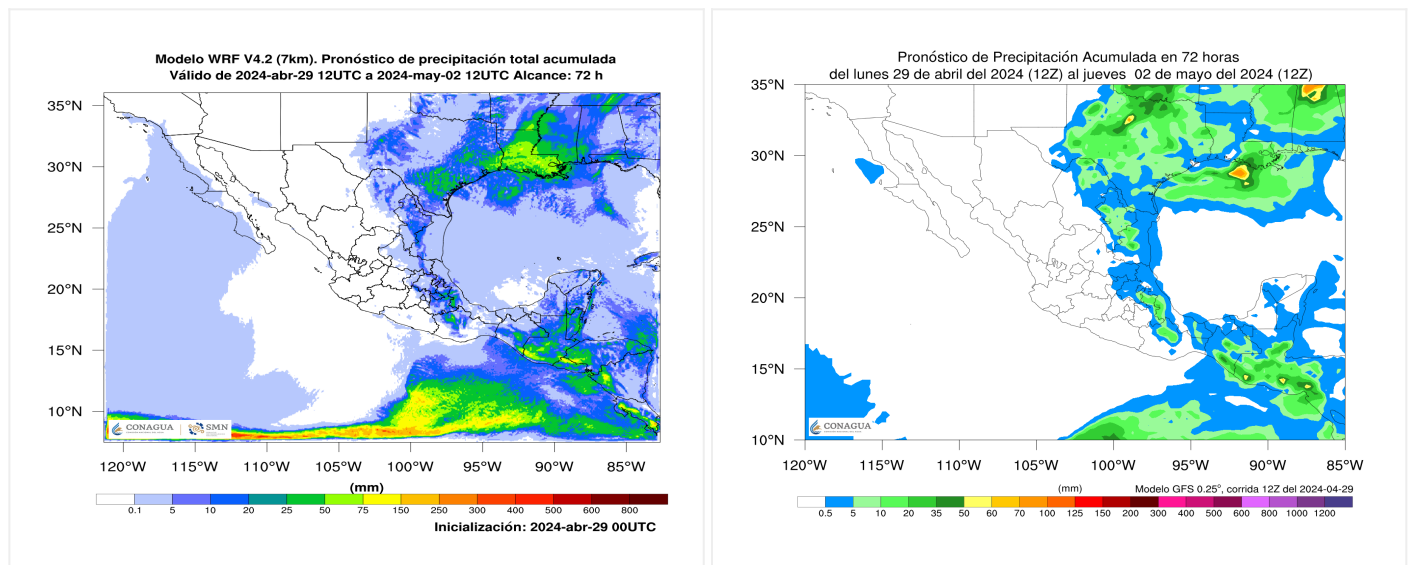
No. Aviso: 57

Ciudad de México a 29 de Abril del 2024.

Emisión: 14:00h

Servicio Meteorológico Nacional, fuente oficial del Gobierno de México, emite el siguiente aviso:

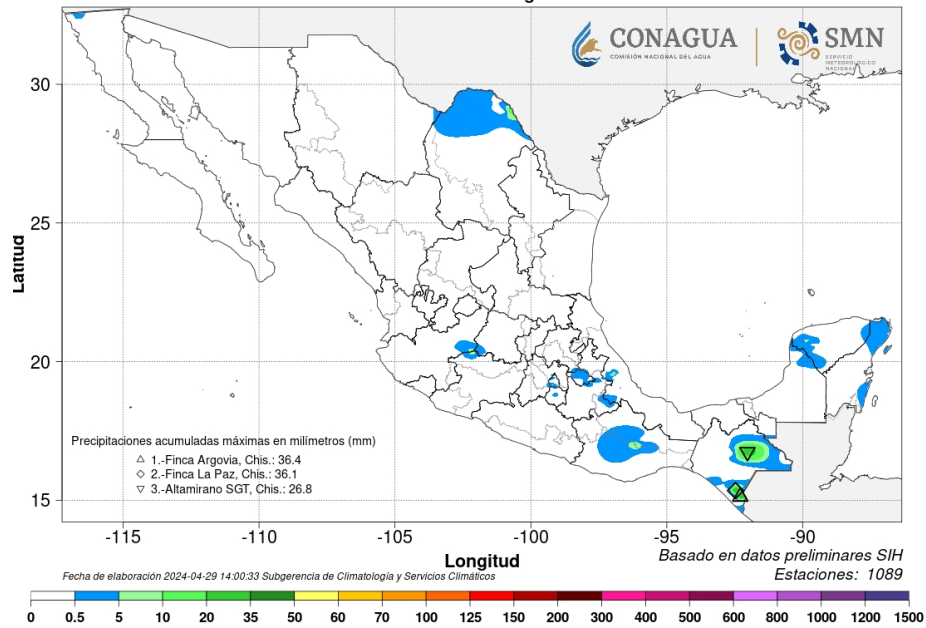
PRONÓSTICO DE LLUVIA ACUMULADA A TRES DÍAS DEL LUNES, 29 DE ABRIL AL MIÉRCOLES, 01 DE MAYO DE 2024 (02/MAYO/2024 07:00 H.=12:00 Z O UTC): MODELOS DE PRONÓSTICO: **WRF** (CORRIDA 00:00Z) y **GFS** (CORRIDA 12:00Z).



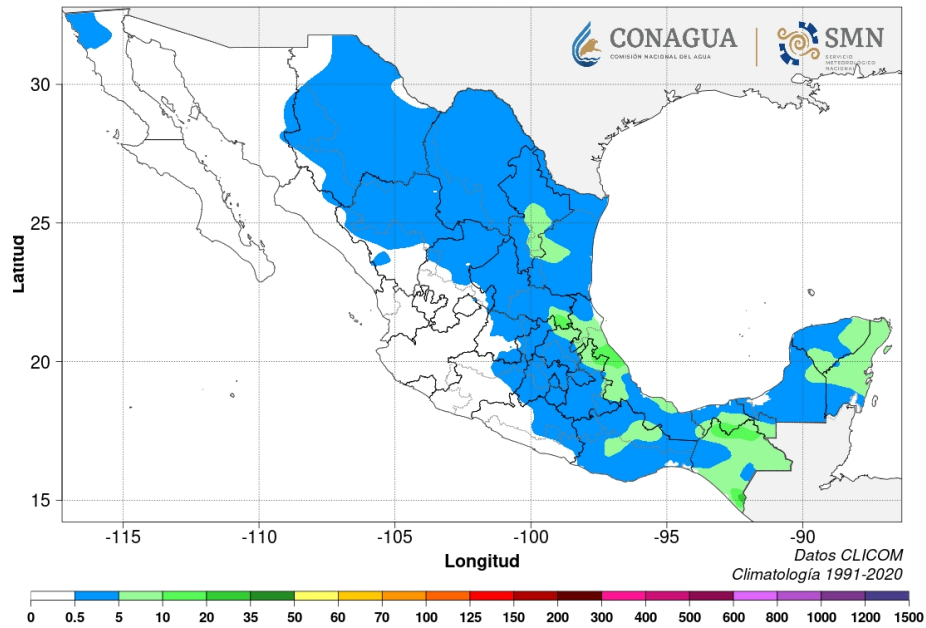
De acuerdo con el pronóstico de precipitación acumulada, para los próximos tres días. Se prevén lluvias en: Baja California; Baja California Sur; Coahuila; Nuevo León; Tamaulipas; San Luis Potosí; Guanajuato; Querétaro; Estado de México; Ciudad de México; Hidalgo; Puebla; Tlaxcala; Oaxaca; Veracruz; Tabasco; Chiapas; Yucatán; Campeche; y Quintana Roo. Además del Golfo de México, Mar Caribe y Océano Pacífico.
[Pronóstico por día.](#)

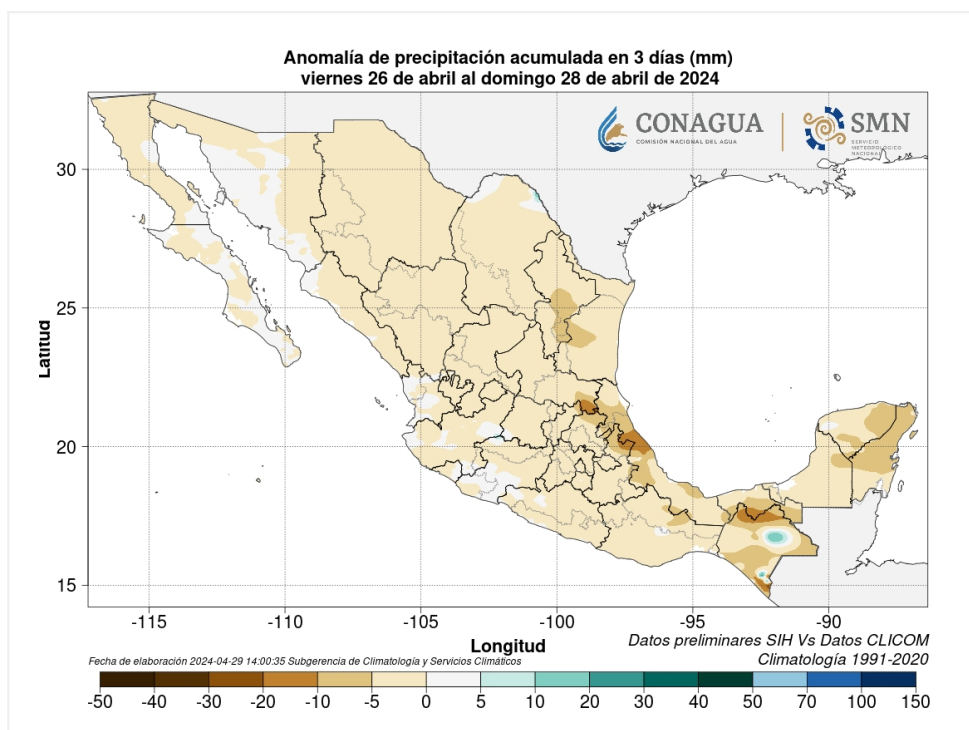
ANÁLISIS DE PRECIPITACIÓN ACUMULADA; CLIMATOLOGÍA Y ANOMALÍA EN mm DEL VIERNES, 26 AL DOMINGO, 28 DE ABRIL DE 2024 (29/ABRIL/2024 A LAS 8:00 am); (DATOS POR PRELIMINARES).

**Precipitación acumulada en 3 días (mm)
del viernes 26 de abril al domingo 28 de abril de 2024**



**Climatología de precipitación acumulada en 3 días (mm)
26 abril al 28 abril**





En los últimos tres días las principales precipitaciones acumuladas se registraron en:

36.4 mm en Finca Argovia, Chis.; 36.1 mm en Finca la Paz, Chis.; 35.7 mm en Volcán Tacaná, Chis. SMN*; 26.8 mm en Altamirano, Chis. SGT*; 24.2 mm en Otilpan, Ver.; 15.2 mm en San Diego Jimenez, Coah. CILA*; 13.5 mm en Yurécuaro, Mich.; 12.5 mm en San Antonio Cuajimoloyas, Oax.; 9.8 mm en Xalapa Revolución, Ver.; 9.0 mm en Caseta Forestal, Cd. de Méx. SACMEX*; 7.8 mm en Ayutla, Oax.; 7.0 mm en Banderilla, Ver.; 6.8 mm en Piletas, Ver.; 5.8 mm en Chocholá, Yuc.; 5.7 mm en Oaxaca Centro, Oax.; 5.2 mm en Observatorio de Piedras Negras, Coah.; 5.0 mm en San José Atlanga, Tlax.; 4.8 mm en Tlaquilpa, Ver.; 4.5 mm en Bolonchén, Camp.

Análisis de anomalías de lluvias en los últimos tres días.

Las **lluvias por debajo de la climatología**, ocurrieron en regiones del oriente, noreste y sureste mexicano; mientras que, lluvias **por arriba del promedio histórico** ocurrieron en zonas del oriente de Chiapas.

El siguiente pronóstico y análisis se emitirá el martes, 30 de abril de 2024.

